

尻別川サイクリングコース

河川コースマップ
River course map

Shiribetsu River Cycling Course

蘭越町へのアクセス

🚗 お車をご利用の場合

- ◆札幌から約2時間
- ◆新千歳空港から約2時間
- ◆函館から約2時間



尻別川の概要

尻別川は北海道南西部に位置し、支笏湖との分水界をなすフシ岳(標高1,046m)を源とし、喜茂別川等の支川を合わせながら羊蹄山麓を流れ、蘭越町港から日本海に注ぐ長さ126キロメートル、流域面積1,640平方キロメートルの一級河川です。

尻別川の水質は、幾度も「水質が最も良好な河川」として評価されており、清流日本一とされています。

また、ニセコ連邦や羊蹄山を眺めることができる蘭越町市街地に位置するランラン公園には「桜づつみ」が整備されており、桜の名所として知られています。



利用にあたっての注意事項



- ◆本コースに含まれる堤防上の道路は、自転車専用道ではありません。歩行者や道路状況などに十分ご注意ください。
- ◆洪水時などの防災活動や日常の適切な河川管理を行うために、河川巡視車なども通行します。
- ◆路面には不陸が生じている場合があります。

安全に楽しむために



- ※ヘルメットを着用しましょう。
- ※走行時は車や歩行者に注意しましょう。
- ※自転車は、車道の左側走行が原則です。
- ※自転車の並走は道路交通法で禁止されています。
- ※スピードの出しすぎに注意しましょう。
- ※休息はしっかりとこまめに取りましょう。
- ※農地に無断で立ち入るのはやめましょう。



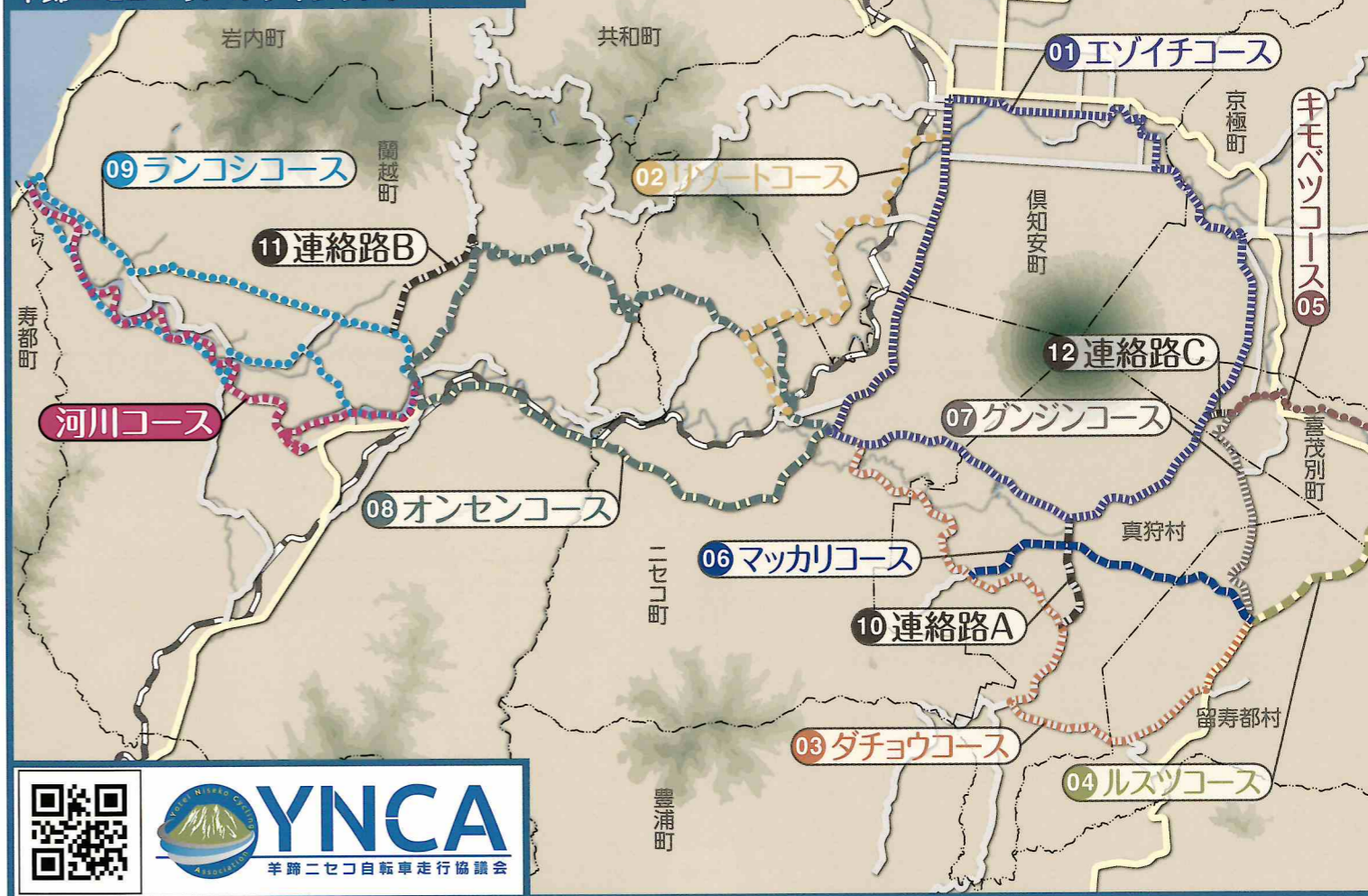
春の尻別川～残雪の残る山なみ～(豊国橋下流右岸からの眺望)



初夏の尻別川～草木が生い茂る河川敷～(栄橋から上流の眺望)



羊蹄ニセコエリアのサイクリングコース



問合せ先

北海道開発局 小樽開発建設部
倶知安開発事務所 蘭越分庁舎
磯谷郡蘭越町蘭越町222番地
0136-57-5331
<https://www.hkd.mlit.go.jp/ot/index.html>



尻別川サイクリングコース

河川コースマップ

River course map

Shiribetsu River Cycling Course



<https://www.town.rankoshi.hokkaido.jp/>
蘭越町の概要

蘭越町観光物産協会
ホームページ

蘭越町観光案内
<https://rankoshi-tourism.com/>

【地図の凡例】

- 河川コース / River Course
- 誘導サイン設置箇所 / Guidance sign
- ランコシコース / Rankoshi Course
- 橋梁 / Bridge
- 道の駅 / Michi-no-eki (highway service area)
- コンビニ / Convenience store
- トイレ / Toilet
- 公共駐車場 / Public car park
- ビューポイント / Viewpoint
- KP 尻別川河口からの距離 / Distance from the estuary of the Shiribetsu River

案内看板
路面標示

ルート上の分岐点などに案内看板や路面標示を設置しています。



蘭越町市街地詳細図

豊国橋
せせらぎ公園
桜づつみ
ランラン公園
蘭越町役場
街の茶屋
JR蘭越駅
倶知安開発事務所 蘭越分庁舎



↓至 長万部